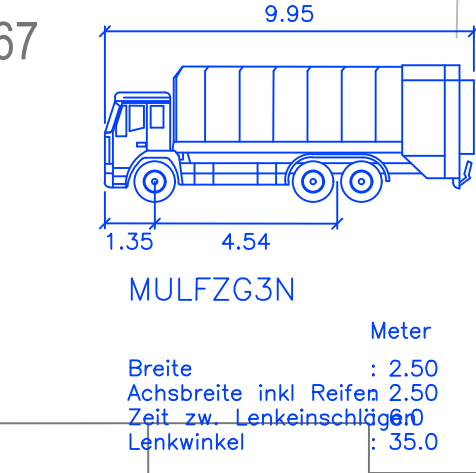
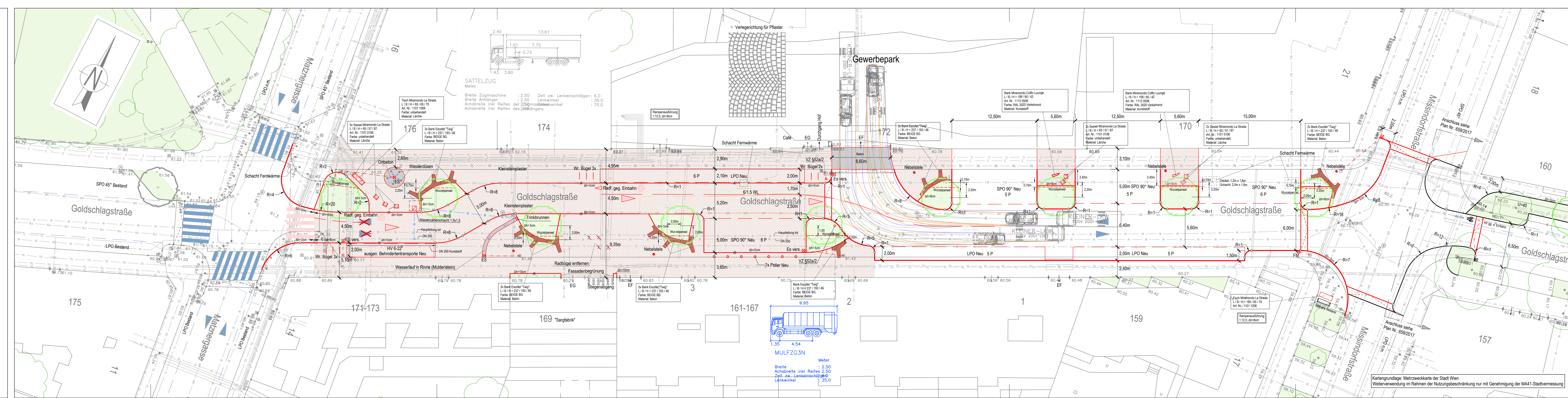
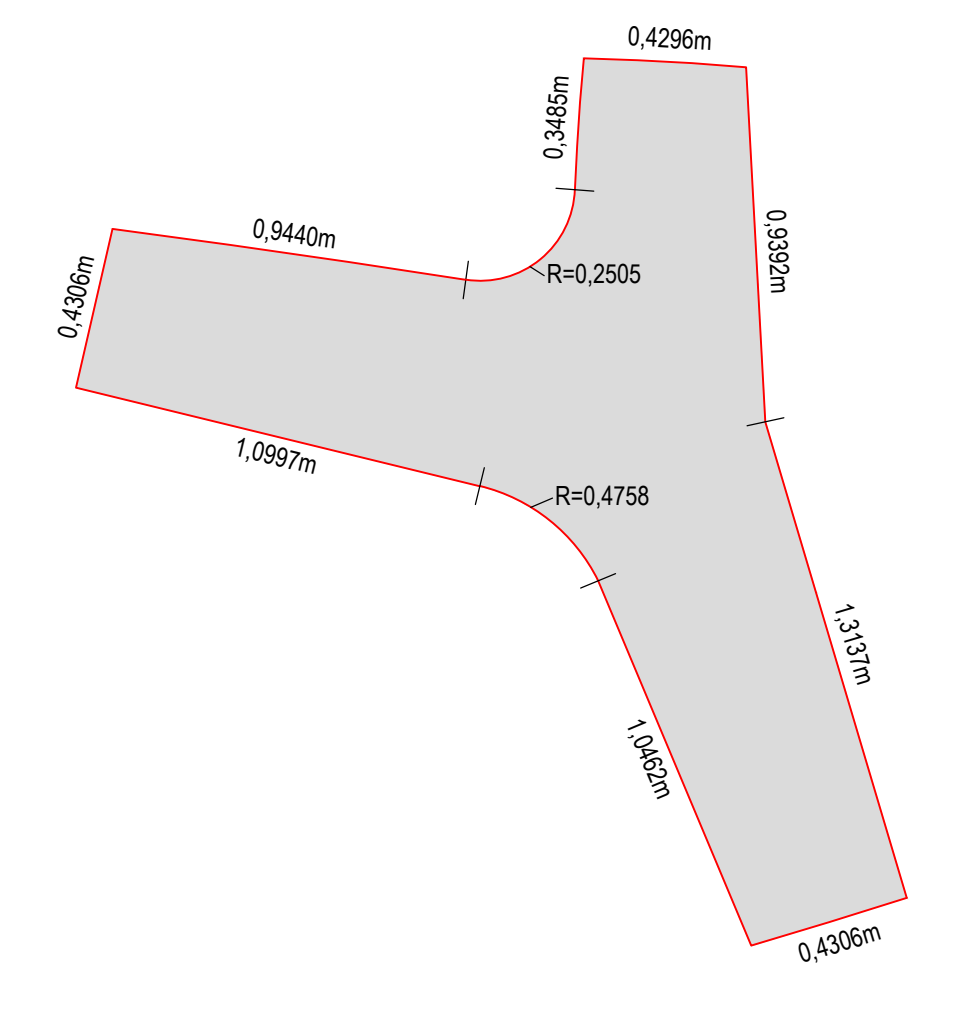


TWIG von Escofet  
Detail M=1:20



MAGISTRAT DER STADT WIEN  
MA 28 - STRASSENVERWALTUNG UND STRASSENBAU

# 14., Goldschlagstraße

von Matznergasse  
bis Missindorfstraße

Lageplan M= 1:200

PLAN VERFASST: DER ABTEILUNGSLEITER:



ZNR: **32/2019**  
GEZEICHNET: Güclü  
REFERENTIN: *Kienzl*  
DATUM: 28.01.2019  
MA 28-BEREICH PROJEKTENTWICKLUNG UND -MANAGEMENT

GZ Bereich Projektentwicklung und -management  
MA28- P-P- genehmigt Fachkommission Verkehr Nr. 275 vom 10.01.2020

ÄNDERUNG	DATUM	REFERENTIN	ZEICHNERIN	ÄNDERUNGSHINWEIS
A	26.09.2019	Kienzl	Traxler	203. Audikommission v. 07.02.2019
B	06.12.2019	Malcsik	Korrekatur EF Gewerbehof, Mobilia	gem. P-4 v. 13.08.2019; Fahrbahnbreite, Fernwärme
C	11.12.2019	Kienzl	Kikbkl	Baumscheiben ON 170; Verkehrsführung Radabstellanlagen; gem. 224. Audikommission vom 12.12.2019
D	09.01.2020	Kienzl	Güclü	gem. Bespr. BV14 v. 07.01.20; Überarbeitung MA 28
E	02.03.2020	Kienzl	Traxler	Gestaltung MA19
G	05.03.2020	Kienzl	Güclü	Ergänzung Gestaltung; Fassadenbegrünung Sargfabrik
H	27.03.2020	Kienzl	Malcsik	Möblierungsdetails
I	06.05.2020	Kienzl	Kikbkl	Farbe Möblierung

Kartengrundlage: Mehrzweckkarte der Stadt Wien  
Weiterverwendung im Rahmen der Nutzungsbeschränkung nur mit Genehmigung der MA41-Stadtvermessung